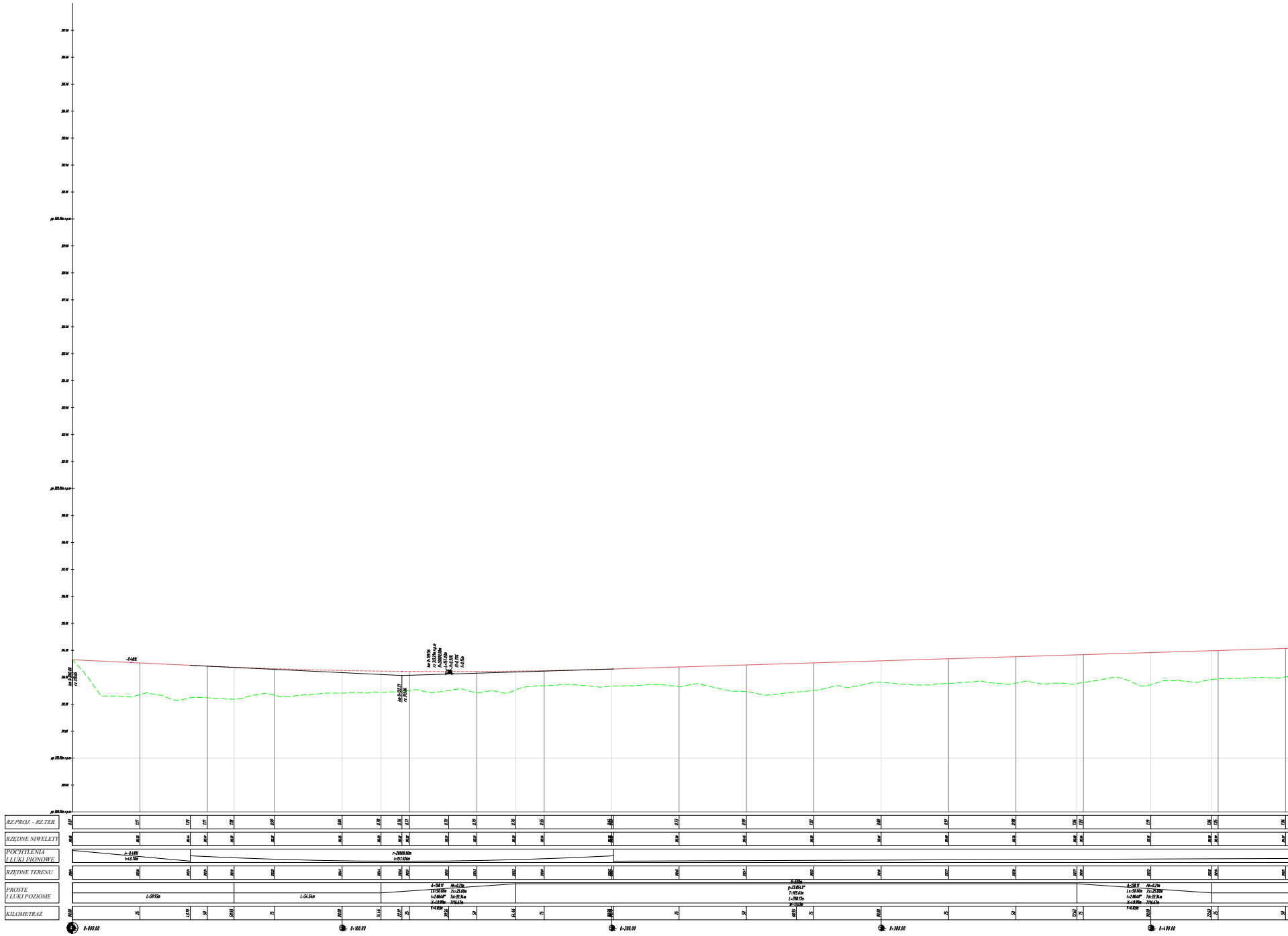
-0.48%
RZ.PROJ. - RZ.TER.
RZĘDNE NIWELETY
POCHYLENIA
I ŁUKI PIONOWE
i=-0.48%
l=43.76m
r=20000.00m
l=157.026m
RZĘDNE TERENU
PROSTE
I ŁUKI POZIOME
L=59.93m
L=54.54m
A=158.11 Hk=0.21m
Ls=50.00m Xs=25.00m
τ=2.8648° Td=33.34m
X=49.99m T116.67m
Y=0.83m
R=500m
φ=23.8543°
T=105.61m
L=208.17m
W=11.03m
KILOMETRAŻ
0+000.00
0+100.00
0+200.00
0+300.00
0+400.00

Profil podłużny
TG_8
Skala 1:100/1000
KM 0+000.00 - 1+200.00

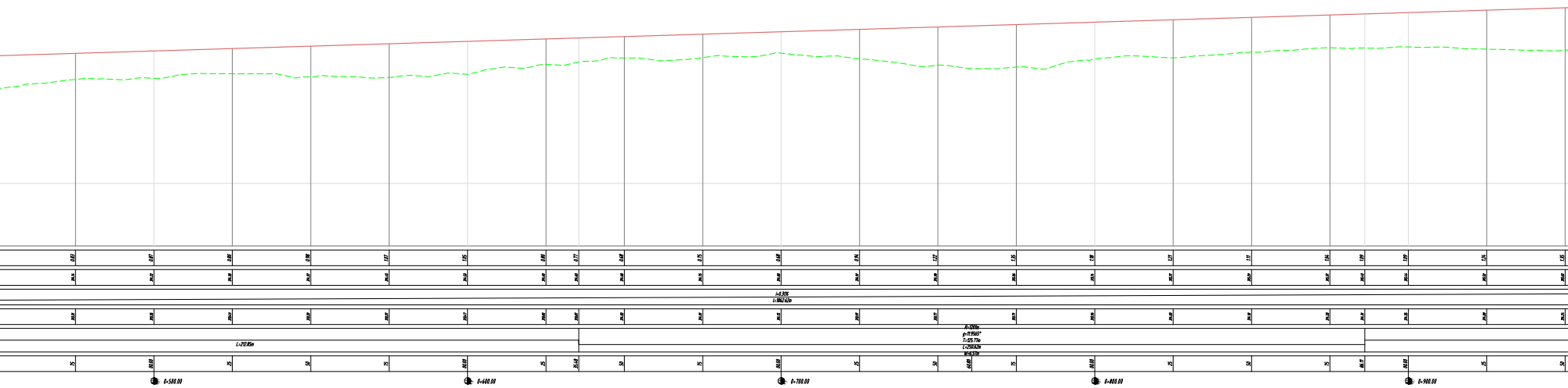
i=0.30%
l=1062.62m
L=212.85m
R=1200m
α=11.9565°
T=125.77m
L=250.82m
W=6.53m
0+500.00
0+600.00
0+700.00
0+800.00
0+900.00

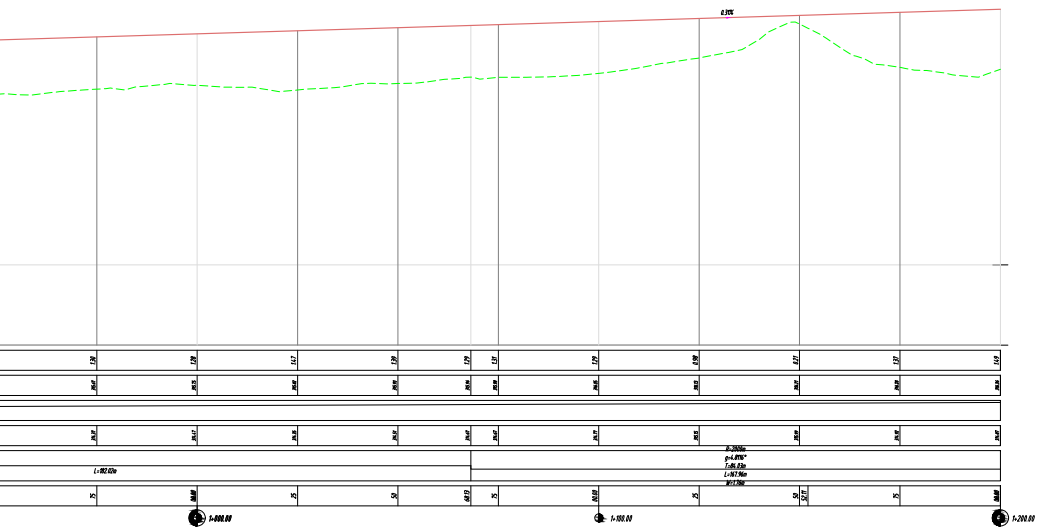
0.35%
L=182.02m
L=167.96m
1+000.00
1+100.00
1+200.00

CONSULTING

35-307 RZESZÓW, ul. Niemierskiego 4 http:\\www.promost.pl
tel. (0-17) 85-79-155, fax (0-17) 85-79-156; e-mail: biuro@promost.pl

Zarząd Województwa Podkarpackiego – Podkarpacki Zarząd Dróg Wojewódzkich w Rzeszowie
ul. T. Boya Żeleńskiego 19a
35-105 Rzeszów

Nazwa inwestycji:

„Budowa nowego odcinka drogi wojewódzkiej nr 894 Lesko - Hoczew - Wołkowyja - Czarna wraz z budową mostu na rzece San oraz budową i przebudową niezbędnej infrastruktury technicznej, budowli i urządzeń budowlanych w m. Lesko i Huzele"

Data: 10.2022

Skala: 1:100/1000

Nr rysunku: 3.1

Tytuł rysunku:

Profil podłużny- W3

BRANŻA DROGOWA

Główny Projektant:	mgr inż. Grzegorz Socha PDK/0149/POOD/13	Socha
Projektant:	mgr inż. Rafał Żak SWK/0251/PWBD/15	RŻak
Projektant:	mgr inż. Ryszard Słokłosa PDK/0086/POOK/03	
Opracowujący:	mgr inż. Mateusz Pietryna	Pietryna
Sprawdzający:	mgr inż. Marcin Szeremeta PDK/0148/POOD/13	Szeremeta